






APZĪMĒJUMI

-  esošās zemes vienības robežas
-  detālplānojuma teritorijas robeža
-  Ēka
-  mazstāvu dzīvojamās apbūves teritorija (DzM)
-  Dabas un apstādījumu teritorija (DA)

Piezīmes

1. Plāns sastādīts LKS 92 koordinātu sistēmā.
2. Baltijas augstumu sistēma.
3. Uzmērīšana veikta 2013.gada decembrī.
4. Izmantoti 2014. gada kadastra informācijas dati.

DETĀLPLĀNOJUMS				ESOŠĀS SITUĀCIJAS		
TERITORIJAI STARP STRIĶU IELU UN VEIDES MEŽU, SILDŪ, SILDUS NOVADĀ				PLĀNS		
SILDUS NOVADA PAŠVALDĪBA	Izstrādāja:		L.Vasilevska	Mērogs	Lapa	Lapas
2014. GADS			(sert.Nr.AA000000097)	1 : 2000	1	2