
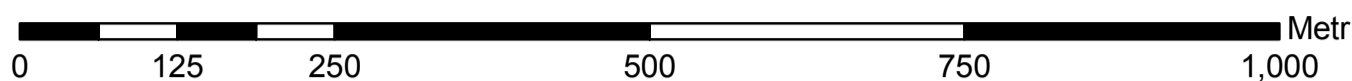


# SALDUS NOVADA teritorijas plānojums 2013. – 2025.gadam

## JAUNLUTRIŅU PAGASTA JAUNLUTRIŅU CIEMA TERITORIJAS PAŠREIZĒJĀ IZMANTOŠANA

M 1:6 000

Mēroga noteiktība M 1:10 000



Šī karte ir Saldus novada teritorijas plānojuma 2013. – 2025.gadam sastāvdaļa

APSTIPRINĀTS ar 2013.gada 25.aprīļa Saldus novada domes lēmumu „Par Saldus novada teritorijas plānojuma 2013.–2025.gadam un vides pārskatu apstiprināšanu un saistošo noteikumu izdošanu” un izdoti saistošie noteikumi Nr.14 „Saldus novada teritorijas plānojuma 2013.–2025.gadam. Teritorijas izmantošanas un apbūves noteikumi un Grafiskā daļa” (protokols Nr.5, 10.§)

Saldus novada domes priekšsēdētāja  
I.Rasa \_\_\_\_\_ z.v.

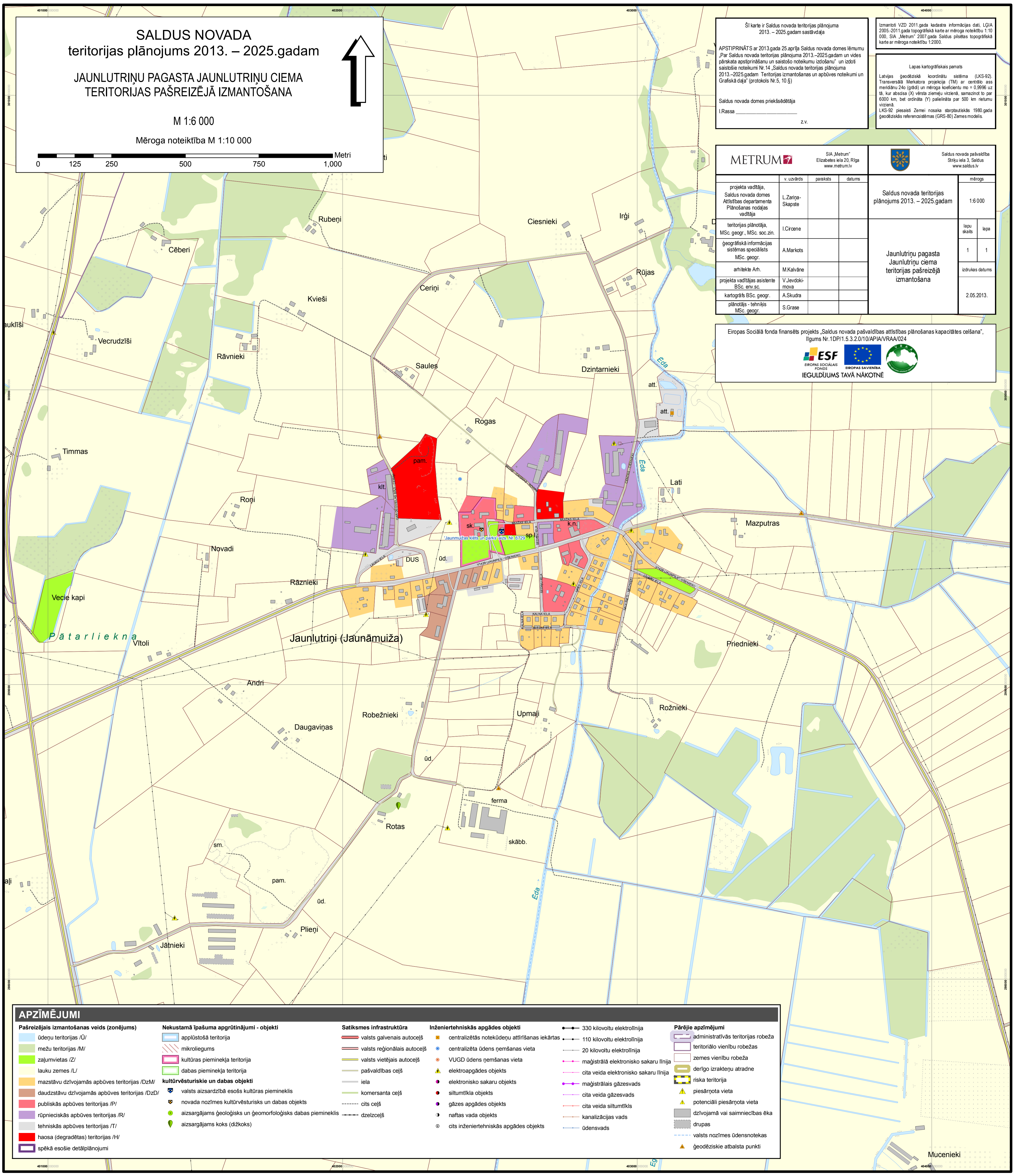
Izmantoti VZD 2011.gada kadastra informācijas dati, LGIA 2005.-2011.gada topogrāfiskā karte ar mēroga noteiktību 1:10 000, SIA „Metrum” 2007.gadā Saldus pilsētas topogrāfiskā karte ar mēroga noteiktību 1:2000.

Lapas kartogrāfiskais pamats  
Latvijas ģeodēziskā koordinātu sistēma (LKS-92), Transversālā Merkatora projekcija (TM) ar centrālo ass meridānu 24° (grādi) un mēroga koeficientu  $m = 0,9996$  uz tā, kur abasda (X) vērstā ziemeļu virzienā, samazinot to par 6000 km, bet ordināta (Y) palielināta par 500 km rietumu virzienā.  
LKS-92 piesaistīti Zemei nosaka starptautiskās 1980.gada ģeodēziskās referencietāsmas (GRS-80) Zemes modeļi.

METRUM		SIA „Metrum” Elizabetes iela 20, Rīga www.metrum.lv		Saldus novads pašvaldība Sīkfuļi iela 3, Saldus www.saldus.lv	
projekta vadītāja, Saldus novada domes Attīstības departamenta Plānošanas nodaļas vadītāja	v. uzvārds	paraksts	datums	Saldus novada teritorijas plānojums 2013. – 2025.gadam	
teritorijas plānotāja, MSc. geogr., MSc. soc.zin.	L.Zariņa- Skapste			mērogs 1:6 000	
geogrāfiskā informācijas sistēmas speciālists MSc. geogr.	I.Circene			lapu skats	lapa
arhitekta Arh.	A.Markots			1	1
projekta vadītājas asistente BSc. env.sc.	M.Kalvāne			izdrukas datums	
kartogrāfs BSc. geogr.	V.Jevdokimova			2.05.2013.	
plānotājs - tehniskis MSc. geogr.	A.Skudra				
	S.Grase				

Eiropas Sociālā fonda finansēts projekts „Saldus novada pašvaldības attīstības plānošanas kapacitātes celšana”, līgums Nr.1DP/1.5.3.2.0/10/APIA/VRAA/024

IEGULDĪJUMS TAVĀ NĀKOTNĒ



APZĪMĒJUMI					
<b>Pašreizējais izmantošanas veids (zonējums)</b>	<b>Nekustamā īpašuma apgrūtinājumi - objekti</b>	<b>Satiksmes infrastruktūra</b>	<b>Inženiertehniskās apgādes objekti</b>	<b>330 kilovoltu elektrolinija</b>	<b>Pārējie apzīmējumi</b>
ūdeņu teritorijas /Ū/	aplūstošā teritorija	valsts galvenais autoceļš	centralizētās notekūdeņu attīrīšanas iekārtas	110 kilovoltu elektrolinija	administratīvās teritorijas robeža
mežu teritorijas /M/	mikroiegums	valsts reģionālais autoceļš	centralizēta ūdens ņemšanas vieta	20 kilovoltu elektrolinija	teritoriālo vienību robežas
zajumvietas /Z/	kultūras pieminekļa teritorija	valsts vietējais autoceļš	VUGD ūdens ņemšanas vieta	maģistrālā elektronisko sakaru līnija	zemes vienību robeža
lauku zemes /L/	dabas pieminekļa teritorija	pašvaldības ceļš	elektroapgādes objekts	cita veida elektronisko sakaru līnija	derīgo izrakteņu atradne
mazstāvu dzīvojamās apbūves teritorijas /DzM/	<b>kultūrvēsturiskie un dabas objekti</b>	cietais ceļš	elektronisko sakaru objekts	maģistrālais gāzesvads	riska teritorija
daudzstāvu dzīvojamās apbūves teritorijas /DzD/	valsts aizsardzībā esošs kultūras piemineklis	ielas	siltumtīkla objekts	cita veida gāzesvads	piesārņota vieta
publiskās apbūves teritorijas /P/	novada nozīmes kultūrvēsturisks un dabas objekts	komersanta ceļš	gāzes apgādes objekts	kanalizācijas vads	potenciāli piesārņota vieta
rūpnieciskās apbūves teritorijas /R/	aizsargājams ģeoloģisks un ģeomorfoloģisks dabas piemineklis	cietais ceļš	naftas vada objekts	ūdensvads	dzīvojamā vai saimniecības ēka
tehniskās apbūves teritorijas /T/	aizsargājams koks (dīzkoks)	dzelzeļceļš	cits inženiertehniskās apgādes objekts		drupas
haosa (degradētas) teritorijas /H/					valsts nozīmes ūdensnotekas
spēkā esošie detālplānojumi					ģeodēziskie atbalsta punkti

Mucenieki