
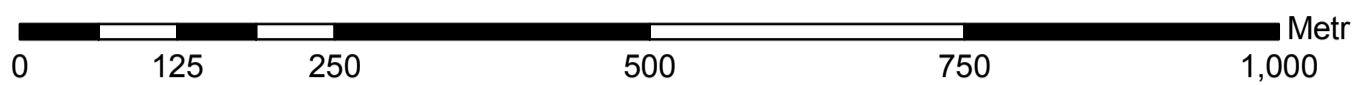


SALDUS NOVADA teritorijas plānojums 2013. – 2025.gadam

KURSIŠU PAGASTA KURSIŠU CIEMA TERITORIJAS PLĀNOTĀ (ATĻAUTĀ) IZMANTOŠANA

M 1:6 000

Mēroga noteiktība M 1:10 000



Šī karte ir Saldus novada teritorijas plānojuma 2013. – 2025.gadam sastāvdaļa

APSTIPRINĀTS ar 2013.gada 25.aprīļa Saldus novada domes lēmumu „Par Saldus novada teritorijas plānojuma 2013.–2025.gadam un vides pārskata apstiprināšanu un saistošo noteikumu izdošanu” un izdoti saistošie noteikumi Nr.14 „Saldus novada teritorijas plānojuma 2013.–2025.gadam Teritorijas izmantošanas un apbūves noteikumi un Grafiskā daļa” (protokols Nr.5, 10.§)

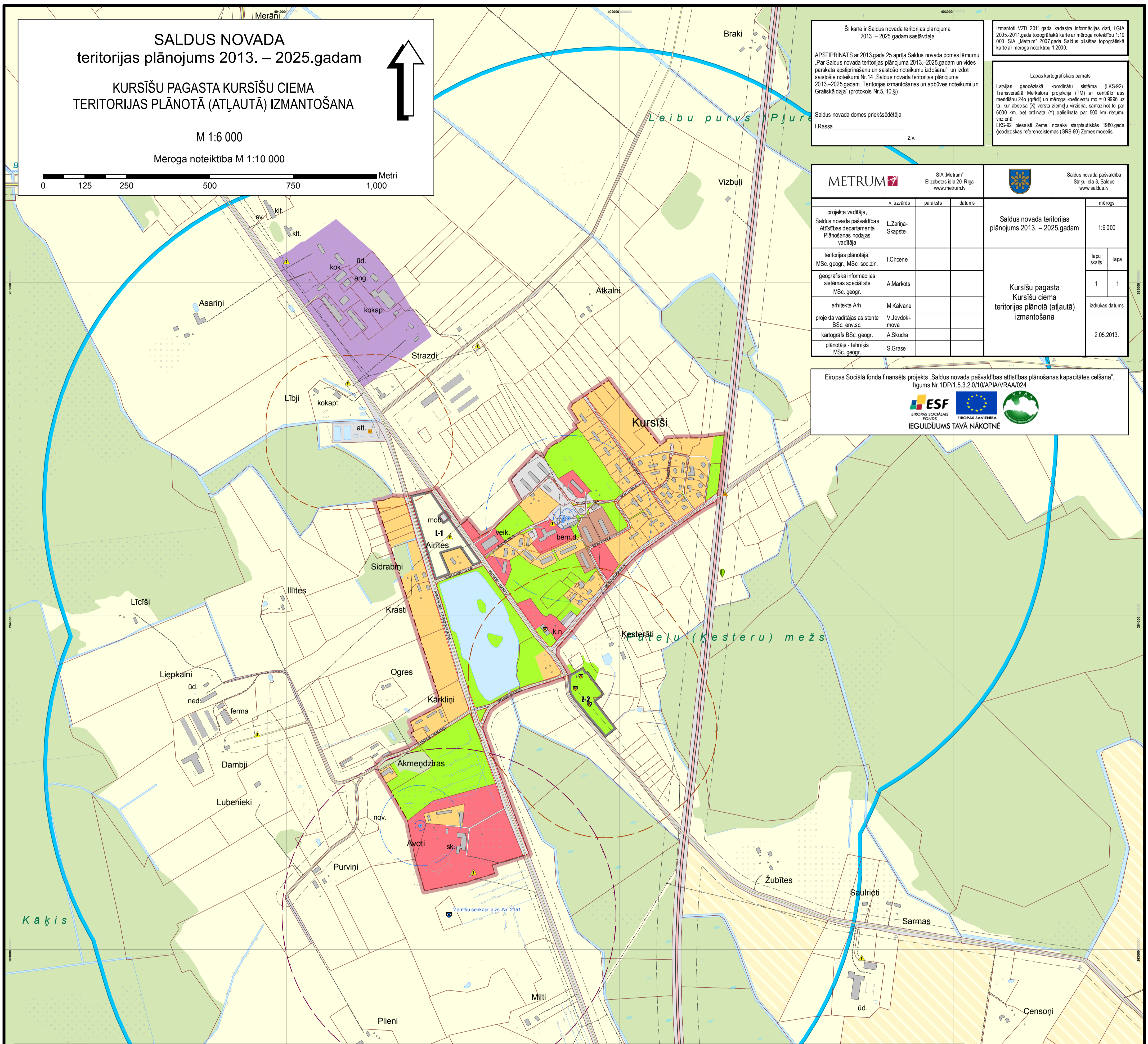
Saldus novada domes priekšsēdētāja
I.Rassa _____ z.v.

Izmantoti VZD 2011.gada kadastra informācijas dati, LĢIA 2005.-2011.gada topogrāfiskā karte ar mēroga noteiktību 1:10 000, SIA „Metrum” 2007.gada Saldus pilsētas topogrāfiskā karte ar mēroga noteiktību 1:2000.

Lapas kartogrāfiskais pamats
Latvijas ģeodēziskā koordinātu sistēma (LKS-92), Transversālā Merkatora projekcija (TM) ar centrālo ass meridiju 24° (gsd) un mēroga koeficientu m0 = 0,9996 uz tā, kur absvāze (X) vērsta ziemeļu virzienā, samazinot to par 6000 km, bet ordināta (Y) palielināta par 500 km rietumu virzienā.
LKS-92 piesaistē Zemei nosaka starptautiskās 1980.gada ģeodēziskās referencsistēmas (GRS-80) Zemes modeļa.

METRUM		SIA „Metrum” Elizabetes iela 20, Rīga www.metrum.lv		Saldus novada pašvaldība Striķu iela 3, Saldus www.saldus.lv
projekta vadītāja, Saldus novada pašvaldības Atsīstības departamenta Plānošanas nodaļas vadītāja	v. uzvārds	paraksts	datums	Saldus novada teritorijas plānojums 2013. – 2025.gadam
teritorijas plānotāja, M.Sc. geogr., M.Sc. soc.zin.	L.Zariņa- Skapste	I.Ciņene		
ģeogrāfiskā informācijas sistēmas speciālists M.Sc. geogr.	A.Markots			Kursiņu pagasta Kursiņu ciema teritorijas plānotā (atļautā) izmantošana
arhitekta Arh.	M.Kalvāne			
projekta vadītājas asistente B.Sc. env.sc.	V.Jevdoki- mova			izstruktūras datums 2.05.2013.
kartogrāfs B.Sc. geogr.	A.Skudra			
plānotājs - tehniskis M.Sc. geogr.	S.Grase			

Eiropas Sociālā fonda finansēts projekts „Saldus novada pašvaldības attīstības plānošanas kapacitātes celšana”, līgums Nr.1DP/1.5.3.2.0/10/APIA/VRAA/024



APZĪMĒJUMI	
Plānotais izmantošanas veids (zonējums)	Nekustamā īpašuma apgrūtinājumi
ūdeņu teritorijas /Ū/	apgrūtinājumi - aizsargjoslas*
mežu teritorijas /M/	virszemes ūdensobjektu aizsargjosla
zaļumvietas /Z/	aizsargjosla ap purviem
lauku zemes /L/	aizsargjosla (aizsardzības zona) ap kultūras pieminekļiem
mazstāvu dzīvojamās apbūves teritorijas /DzM/	stingra režīma aizsargjosla ap ūdens ņemšanas vietām
daudzstāvu dzīvojamās apbūves teritorijas /DzD/	ķīmiskā režīma aizsargjosla ap ūdens ņemšanas vietām
centra apbūves teritorijas (C)	bakterioloģiskā aizsargjosla ap ūdens ņemšanas vietām
publiskās apbūves teritorijas /P/	aizsargjosla ap valsts nozīmes monitoringa punktiem un postiem
rūpnieciskās apbūves teritorijas /R/	sarkanā līnija
tehniskās apbūves teritorijas /T/	aizsargjosla gar autoceļiem
Vietas ar īpašiem noteikumiem	drošības aizsargjosla gar dzelzceļiem
plānotā izmantošanas veida indekss	drošības aizsargjosla ap gāzesvadiem un to objektiem
Teritorijas ar īpašiem noteikumiem	ekspluatācijas aizsargjosla gar dzelzceļiem
vietējas nozīmes augstvērtīgās lauksaimniecības teritorija	ekspluatācijas aizsargjosla ap gāzesvadiem un to objektiem
plānotā Saldus vēsturiskā centra aizsargjosla (aizsardzības zona)	aizsargjosla gar elektriskajiem tīkliem
teritorija, kurai izstrādājams detālplānojums/lokālpānojums	aizsargjosla ap ķīmisko vielu atrašanās vietām
ierobežojošās saimnieciskās darbības 1km josla kvalitatīvai dzīves videi	aizsargjosla ap atkritumu un notekūdeņu pārstrādes un uzglabāšanas vietām
derīgo izrakteņu ieguves areāls	aizsargjosla ap kapsētām
spēkā esošs detālplānojums	pierobeža
apgrūtinājumi - objekti	Satiksmes infrastruktūra
apļurošā teritorija	valsts galvenais autoceļš
mikroliegums	valsts reģionālais autoceļš
kultūras pieminekļa teritorija	valsts vietējais autoceļš
dabas pieminekļa teritorija	pašvaldības ceļš
Kultūrvēsturiskie un dabas objekti	iela
valsts aizsardzībā esošs kultūras piemineklis	komersanta ceļš
novada nozīmes kultūrvēsturisks un dabas objekts	plānotais komersanta ceļš
aizsargājams ģeoloģisks un ģeomorfoloģisks dabas piemineklis	cits ceļš
aizsargājams koks (dīžkoks)	dzelzceļš
Inženiertehniskās apgādes objekti	Pārējie apzīmējumi
centralizētās notekūdeņu attīrīšanas iekārtas	kanalizācijas vads
centralizēta ūdens ņemšanas vieta	plānotais kanalizācijas vads
VUGD ūdens ņemšanas vieta	ūdensvads
elektroapgādes objekts	plānotais ūdensvads
elektronisko sakaru objekts	Pārējie apzīmējumi
siltumtīkla objekts	administratīvās teritorijas robeža
gāzes apgādes objekts	teritoriālo vienību robežas
naftas vada objekts	plānotā ciema robeža
cits inženiertehniskās apgādes objekts	zemes vienību robeža
330 kilovoltu elektrolinija	riska teritorija
110 kilovoltu elektrolinija	dzīvojamā vai saimniecības ēka
20 kilovoltu elektrolinija	drupas
maģistrālā elektronisko sakaru līnija	valsts nozīmes ūdensnotekas
cita veida elektronisko sakaru līnija	ģeodēziskie atbalsta punkti
maģistrālais gāzesvads	
cita veida gāzesvads	
cita veida siltumtīkls	
plānotais siltumtīkls	

* kartē atzīmētās aizsargjoslas, kuru platums dabā ir lielāks par 10 m, izņemot sarkanās līnijas.